

DEPARTEMENT DE MOSELLE

Projet : FREYMING MERLEBACH PLU


Mission : REVISION DU PLAN LOCAL D'URBANISME

Document : ZONAGE

Date : N° Planche : Planche 3

- UA : Centre ancien
- UB : Extensions récentes
- UBC : secteur paysager
- UBX : secteur mixte (habitat / activités)
- UC1 : secteur de cités - règlement particulier
- UC2 : secteur de cités - règlement particulier
- UC3 : secteur de cités - règlement particulier
- UD : secteur d'habitat collectif
- UE : secteur d'équipements publics
- UX : secteur d'activités
- 1AU : Zone d'urbanisation future
- 1AUX : secteur d'activités
- 1AUEP : secteur d'équipements publics
- N : Zone Naturelle
- NE : secteur d'équipements
- NJ : secteur de jardins
- NL : secteur de loisirs
- NS : secteur sensible
- NS1 : secteur sensible - règlement particulier
- NT : secteur lié au tourisme
- NX : secteur d'activités
- Emplacement réservé
- Élément Remarquable du Paysage :
 - Élément végétal
 - Linéaire commercial
 - Secteur d'OAP

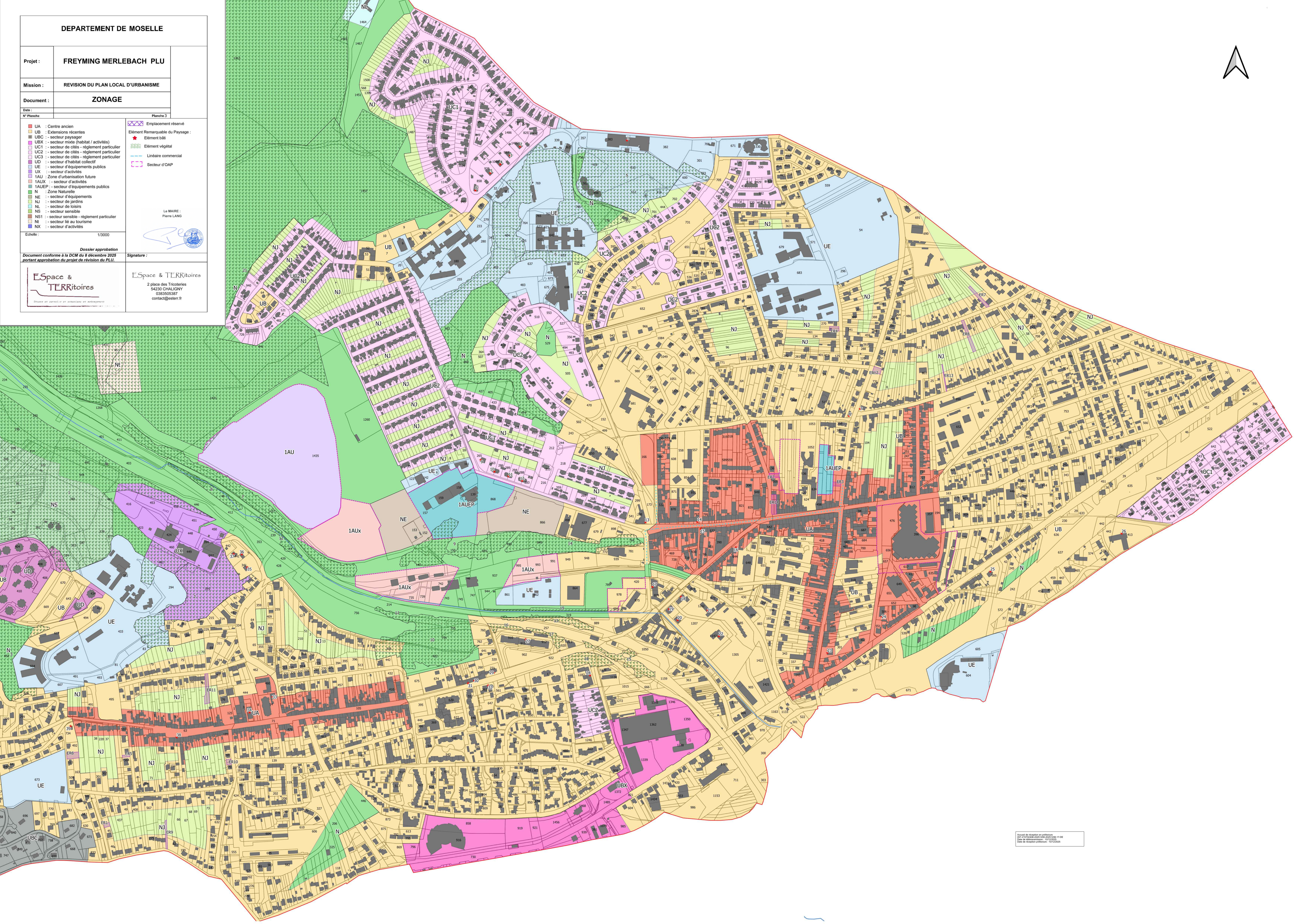
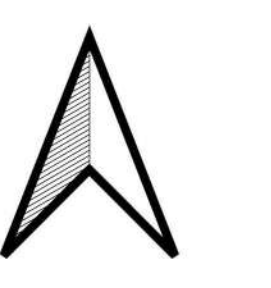
Le MAIRE
Pierre LANG



Echelle : 1/3000

Dossier approbation
Document conforme à la DCM du 8 décembre 2025
portant approbation du projet de révision du PLU.

ESpace & TERRitoires
2 place des Tricoteries
54230 CHALIGNY
0383505387
contact@eseterr.fr



Approuvé en Conseil municipal le 14/05/2025
Approuvé en Conseil communautaire le 19/05/2025
Date de mise en œuvre : 10/12/2025